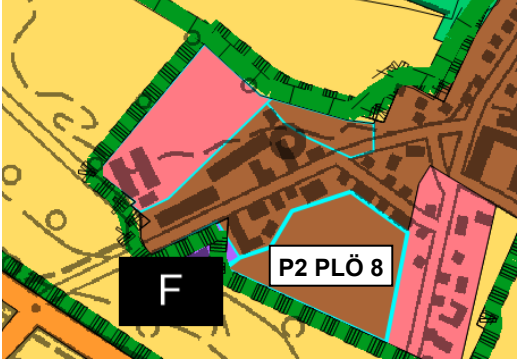
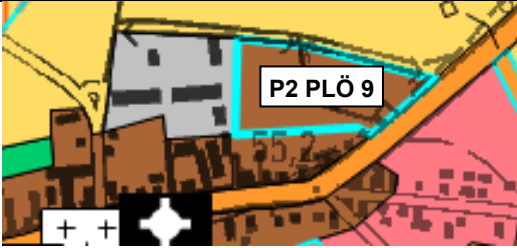
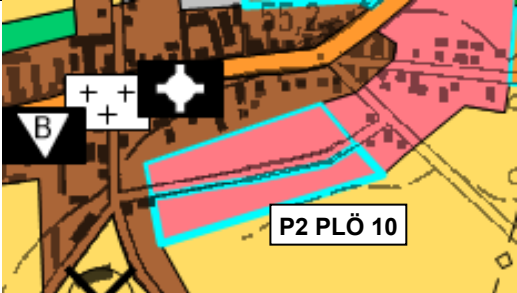
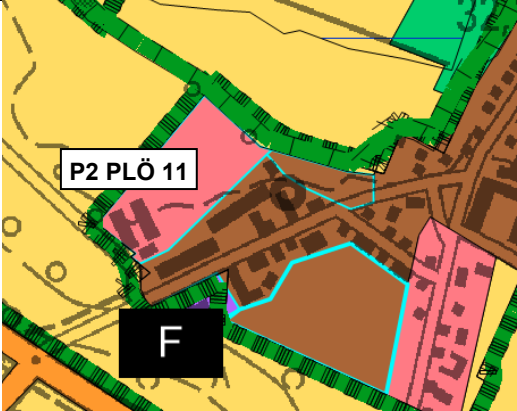
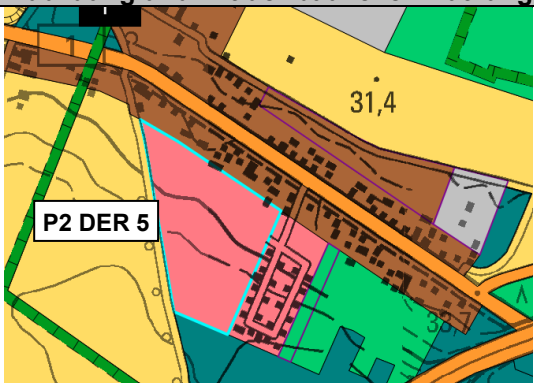
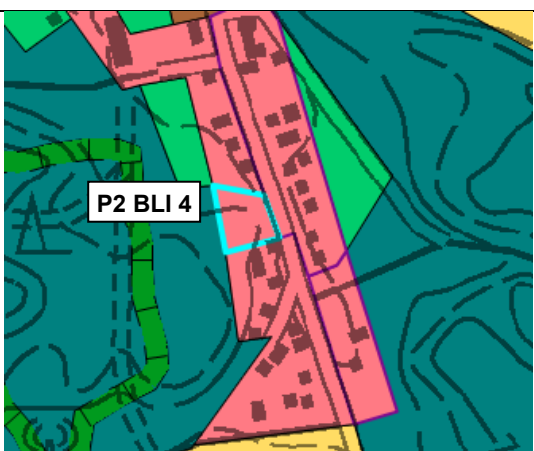
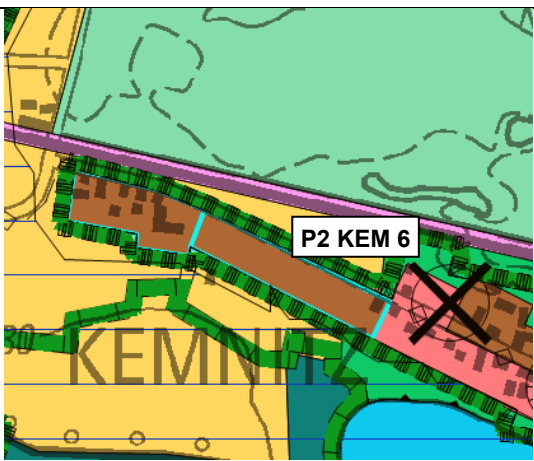


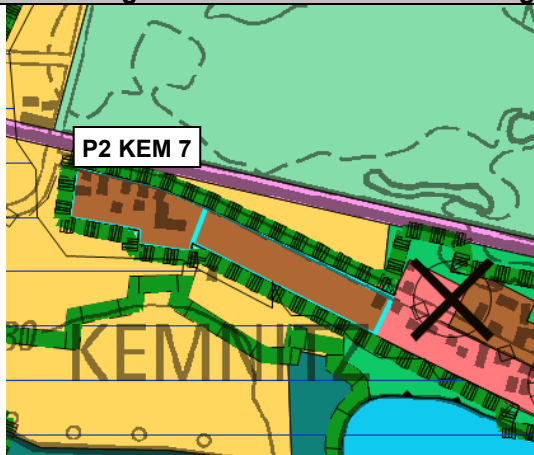
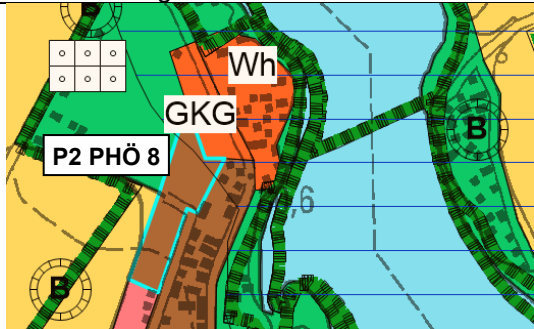
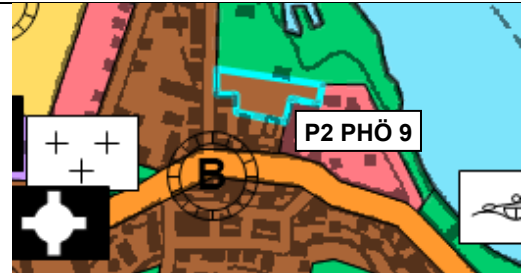
Anlage L

Priorität 2 - Siedlungserweiterungsflächen für das Stadtgebiet Werder (Havel)

Die nachfolgenden Siedlungserweiterungsflächen der Priorität 2 werden der Fortschreibung des Flächennutzungsplans 2020 – FNP 2040 – als Anlage beigelegt und **dienen bei zukünftigen Planungen über den Planungszeitraum des FNP 2040 hinaus** bzw. können bei Veränderungen der Gesetzesgrundlagen (hier Ziele der Raumordnung) bei Änderungsverfahren des FNP erneut überprüft und berücksichtigt werden.

Ort	Kürzel	Abbildung und Art der baulichen Nutzung	Flächengröße
Plötzin (Plessow)	P2 PLö 8	 Gemischte Baufläche	1,5 ha
Plötzin	P2 PLö 9	 Gemischte Baufläche	1,6 ha
Plötzin	P2 PLö 10	 Wohnbaufläche	1,1 ha
Plötzin (Plessow)	P2 PLö 11	 Wohnbaufläche	1,2 ha

Ort	Kürzel	Abbildung und Art der baulichen Nutzung	Flächengröße
Derwitz	P2 DER 5	 <p>Wohnbaufläche</p>	4,3 ha
Bliesendorf	P2 BLI 4	 <p>Wohnbaufläche</p>	0,2 ha
Kemnitz	P2 KEM 6	 <p>Gemischte Baufläche In Verbindung mit P2 KEM 7</p>	0,7 ha

Ort	Kürzel	Abbildung und Art der baulichen Nutzung	Flächengröße
Kemnitz	P2 KEM 7	 <p>Gemischte Baufläche In Verbindung mit P2 KEM 6</p>	0,9 ha
Phöben	P2 PHÖ 8	 <p>Gemischte Baufläche</p>	1,0 ha
Phöben	P2 Phö 9	 <p>Gemischte Baufläche</p>	0,3 ha